

**Karta**  
 över ett område  
 beläget ö fastigheten

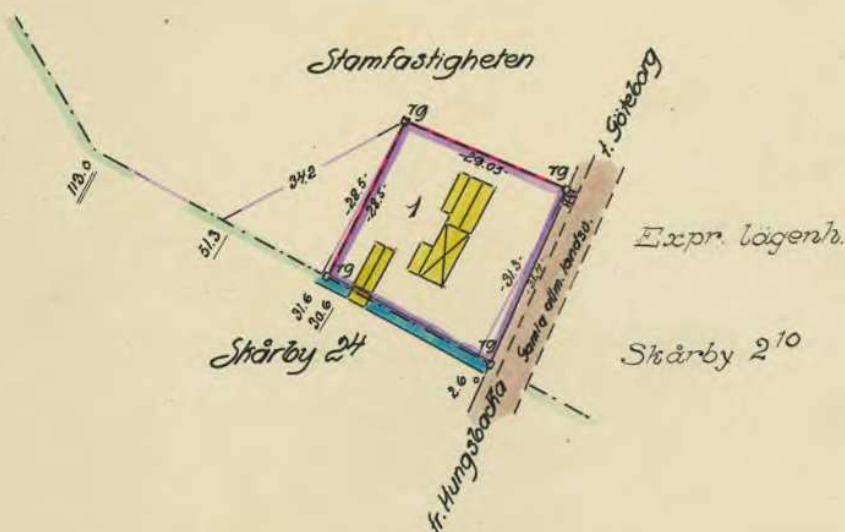
**1/4 mtl. Skårby 2<sup>3</sup> litt. Bb**

Tölö socken, Fjäre härad

Hallands län;  
 upprätaad vid inlösningsförrättning  
 år 1933 00

*Stenlundstrand*  
 Distriktslantmätare

Servitut:  
 Det till inlösen förestagna området skall äga rätt  
 att hädanefter såsom hittills taga vatten från en  
 i stamfastighetens äger nordväst om området  
 befintlig källäder.



Teknisk förklaring:  
 rg = rör i betong

§ 46. År 1934 den 3 mars blev den i enlighet med denna karta verkställda avstyckning av överlantmätaren i Hallands län fastställd, betygar  
 På ämbetets vägnar:


*Stenlundstrand*



Avstyckningsbeskrivning

Bet. & kartan	Ägoslag	Areal		
		Hektar	Ar	Kvadr
1	tomt o. trädgård	08 94		
	Summa	08 94		

R. Nr. 214

Skala 1:1000

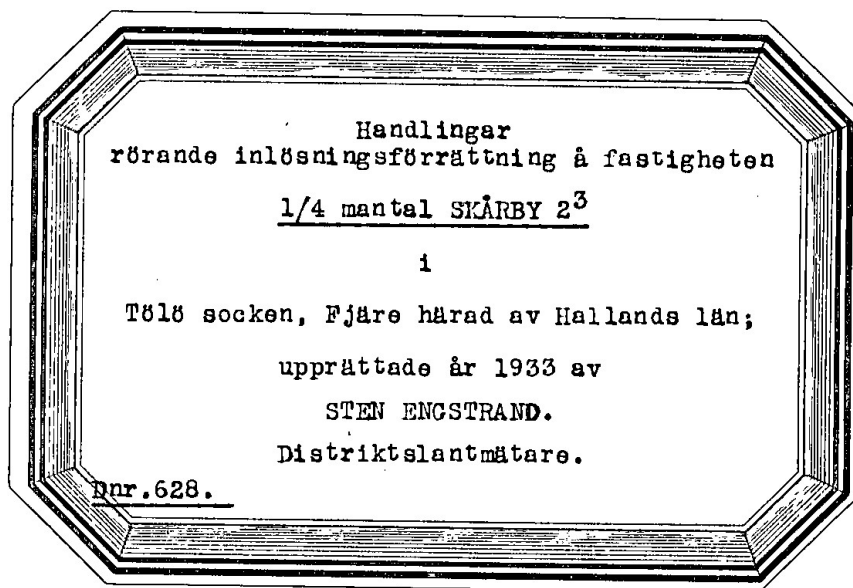




**Akt nr:**  
**13 - TÖL - 249**

\*AU\$13-T\$OL-249\*

N:r 249  
Tölö socken



1 dag 37 sidor  
Kartor: / i akt at  
små pl st pl  
rull

Akten består av 1 handling innehållande  
24 skrivna sidor samt 1 karta.

**N:r 249 Tölö**

Kartor ..... rullade, ..... st. pl.  
..... i akt, ..... små pl.

3. X

Protokoll, hållet nedanstående år och  
dagar vid inlösningsförrättning å fastighe-  
ten 1/4 mantal Skårby 2<sup>3</sup> litt.Bb i Tölö  
socken, Fjäre härad av Hallands län.

År 1933 den 16 november inställde sig undertecknad distriktslantmätare hos lägenhetsinnehavaren Axel Birger Johansson, Skårby, i Tölö socken för att på grund av Länsstyrelsens i Hallands län förordnande av den 31 mars 1933 verkställa förrättning enligt lagen den 18 juni 1925 om rätt i vissa fall för nyttjanderättshavare att inlösa under nyttjanderätt upplåtet område för inlösen av den mark, som innehafts och brukats av sökanden, förenämnde Axel Birger Johansson.

Till sammanträdet, varom tillkännagivande utfärdats dels genom i sockenkyrkan uppläst kungörelse /bil.nr.1/, genom annons i tidningen Nordhalland /bil.nr.2/, dels ock genom med posten under rekommendation avsända kallelsebrev till jordägaren, och lägenhetsinnehavaren hade infunnit sig förutom de till biträde kallade Skiftesgodemännen, Lantbrukaren J.E.Öberg, Arendal nr.1 och Lantbrukaren Karl M.Hjalber, Skårby nr.4, Sökanden, lägenhetsinnehavaren Axel Birger Johansson och såsom biträde åt sökanden, Landsfiskalen Ragnar Danielsson, Kungsbacka, enligt Länsstyrelsens förordnande /bil.nr.3/ samt Jordägaren, Lantbrukaren Axel Gottfrid Valentin Persson.

1 §.

Upplästes ansökan till förrättningen, vilken ansökan med det därvid fogade förordnandet hade följande lydelse:

"Till Länsstyrelsen i Hallands län etc.....Se bil.A.

Ansökan åtföljdes av gravationsbevis, så lydande:

"Gravationsbevis. I Fjäre härad och Tölö socken etc...Se bil.B.

2 §.

På tillfrågan förefanns intet jäv mot vare sig undertecknad distriktslantmätare eller de biträdande skiftesgodemännen, vilka båda senare den föreskrivna eden avlagt och även i övrigt voro behöriga att biträda vid denna förrättnings handläggning.

3 §.

Till ledning vid denna förrättning företeddes:

1. Karta och handlingar till den 30 december 1858 fastställt laga skifte å Skårby i Töls socken, Fjäre härad av Hallands län;
2. Ekonomiska kartan över Halland, bladet Älfsåker, med därtill hörande beskrivning; samt
3. Jordregisterutdrag.

4 §.

Av förenämnda kartor och handlingar framgick:

att det jordområde, som sökanden nu hade för avsikt att inlösa, var beläget å fastigheten 1/4 mantal Skårby 2<sup>3</sup> litt.Bb i Töls socken å det till samma fastighet hörande hemskitet i dess mellersta och västra del väster om Väst kustbanan Göteborg-Malmö och gränsade i nordost till stamfastigheten, i sydost till gamla allmänna landsvägen Kungsbacka-Göteborg, i sydväst till Skårby 2<sup>4</sup> samt i nordväst till stamfastigheten;

att stamfastighet till området ifråga således vore fastigheten 1/4 mtl. Skårby 2<sup>3</sup> i Töls socken, vilken fastighet erhållit sina ägor vid den 30 december 1858 fastställt laga skifte under litt.Bb, med en areal av enligt jordregistret:

tomter, åker o.d.	5,4147	hektar,
Äng.....	1,0089	"
avrösningsjord...	20,5867	"
Summa	27,0103	hektar.

5 §.

Vid därefter företagen undersökning och utredning i avsikt att fastslå

huruvida lösningsrätt förelåge eller ej inhämtades  
att å området, som nu brukas av sökanden, fanns den 1 januari  
1919 det boningshus, som nu finnes, innehållande å nedre  
botten 2 rum och 2 kök samt 1 rum å övre botten, allt under  
tak av tegel;  
att å området dessutom finnes uthus, inrymmande brygghus, höns-  
hus och svinhus, allt under tak av papp;  
att byggnaderna ifråga ägdes av sökanden;  
att jordägaren ej brukat den jord, som sökanden nu ämnade få in-  
lösa, under de sista tio åren;  
att byggnadernas värde väl täckte fjärdedelen av sammanlagda  
värdet av jord och byggnader; samt  
att inlösen av området ifråga ej vållade någon som helst olägen-  
het för stamfastigheten och dess ägare.

6 §.

Förrättningsmännen funno således att alla villkor för lösning,  
som finnas angivna i 1 § i Ensittarlagen, voro uppfyllda, vilket  
meddelades sakägarna.

Tillfrågade huruvida dessa hade något att erinra i anledning  
av förrättningsmännens preliminära beslut anhöll Landsfiskal  
Danielsson å sökandens vägnar få framhålla följande.

Sökanden yrkar bifall till sin ansökan.

Sökanden yrkar få lösa det område, som i stora drag blivit ut-  
märkt å marken.

Med tanke på det ovissa att vattnet ledes genom jordägarens åker  
yrkar sökanden på att området ifråga säkerställes med tillförseln  
av vatten från den källa uti stamfastighetens åker, som nu finnes.

Med tanke på löseskillingen ville sökanden framhålla

att en del av fruktträden och samtliga bärbuskar planterats av  
sökanden samt

att en del förbättringsarbeten verkstälts å området ifråga.

Jordägaren framhöll att endast ett par av fruktträden planterats av sökanden.

Förrättningsmännen togo denna fråga under behandling och befanns därvid att 14 fruktträd voro gamla eller med andra ord ej planterade av sökanden men att 12 stycken fruktträd däremot voro planterade av sökanden.

Landsfiskal Danielsson framlämnade nu ett kontrakt, så lydande:  
"Arrendekontrakt. Till Herr Korgmakaren etc.....Se bil.C.  
Enligt nyssnämnda kontrakt utgjorde det årliga arrendet för området ifråga 30:-/kronor.

Beträffande sökandens önskan att få taga vatten i källa å stamfastighetens åker hade jordägaren intet att erinra häremot men kunde ju ej säkra vattentillgången för framtiden.


7 §.

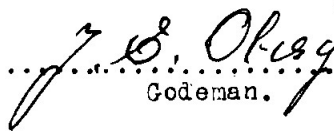
Meddelade förrättningsmannen att mätning av området nu skulle verkställas av tekniska bitrådet, ingenjör Eric Nordström samt att i samband därmed erforderliga undersökningar angående stamfastighetens yttergränser till de delar de berörde det nu till anlösning föreslagna området även skulle verkställas samt att förrättningsens avslutande skulle ske påföljande dag den 17 november 1933.

Vidare förekom ej denna dag, betygar.

Skårby nr.2 den 16 november 1933.

På Anbetets vägnar:

  
Distriktslantmätare.

..........  
Godeman.

..........  
Godeman.

X

År 1933 den 17 november inställde sig åter undertecknad distriktslantmätare hos lägenhetsinnehavaren Axel Birger Johansson, Skårby, för att fortsätta och avsluta förevarande inlösningsförrättning och hade till detta sammanträde infunnit sig

dels de vid förrättningen biträdande Skiftesgodemännen,

Lantbrukaren J.E.Öberg, Arendal nr.1 och

Lantbrukaren Karl M.Hjalber, Skårby nr.4,

dels Sökanden, Korgmakaren Axel Birger Johansson och

dels Jordägaren, Lantbrukaren Axel Gottfrid Valentin Persson.

8 §.

Sedan föregående sammanträde hava undersökningar angående stamfastighetens ytterrågångar verkställtts och har även mätning av området skett.

9 §.

Bestämmande av gräns mot fastighet, som icke ingår i denna förrättning, har ej visat sig behövlig.

10 §.

Arealuträkning har verkställtts och har arealen befunnits vara:

tomt och trädgård 0,0894 hektar,

Summa 0,0894 hektar.

11 §.

Nästa fråga att behandla i samband med denna inlösningsförrättning var frågan om för marken utgående löseskilling.

Med tanke på jordens naturliga beskaffenhet, områdets areal och de priser, som varit gällande vid i trakten gjorda tomtförsäljningar hava förrättningsmännen funnit skäligt bestämma lösenbeloppet till kronor Femhundraåttio /580:-/.

12 §.

Sedan inlösningsärendet sålunda blivit behandlat avkunnades för sakägarna följande av förrättningsmännen utan meningsskiljaktighet fattade

Beslut:

Sökanden, lägenhetsinnehavaren Axel Birger Johansson, äger å det område, som blivit föreslaget till inlösen och som är beläget å den Lantbrukaren Axel Gottfrid Valentin Persson tillhöriga fastigheten 1/4 mtl. Skårby 2<sup>3</sup> i Tölö socken, boningshus, som nu och även den 1 januari 1919 lämnade nöjaktig bostad åt sökanden och hans anhöriga.

Jorden till lägenheten med de gränser, som nu blivit av förrättningsmännen fastslagna, har under de sista tio åren ej brukats av jordägaren. Mer än en fjärdedel av det värde området med därå befintliga byggnader äger, belöper på byggnaderna ifråga.

Avståendet av den till lösning ifrågasatta marken medför ej någon som helst olägenhet för stamfastigheten och dess ägare.

På grund av vad sålunda i ärendet är utrett pröva förrättningsmännen skäligen tillerkänna sökanden lösningsrätt till det av förrättningsmännen fastslagna området mot en löseskilling av i ett för allt kronor Femhundraåttio /580:-/ med rätt för området att hädanefter såsom hittills taga vatten från en i stamfastighetens åker nordväst om lägenheten befintlig källåder.

13 §.

Något hinder för områdets avstyckande från stamfastigheten syntes ej föreligga.

14 §.

Området, till vilket sålunda beviljats lösningsrätt, har blivit i föreskriven ordning kartlagt och hava gränserna omkring detsamma utmärkts på föreskrivet sätt.

Kartan över området bilägges protokollet.

Över områdets storlek, läge och gränser upprättades följande

Beskrivning:

R. Nr. 2<sup>14</sup>

Området, som avstyckas från fastigheten 1/4 mantal Skårby 2<sup>3</sup> litt. Bb i Töls socken, innehåller i areal 0,0894 hektar och gränisar i nordost till stamfastigheten, i sydost till gamla allmänna landsvägen Kungsbacka-Göteborg, i sydväst till Skårby 2<sup>4</sup> samt i nordväst till stamfastigheten.

Närmare uppgifter om gränspunkternas markering och inmätning äro införda å den vid förrättningen upprättade kartan.

15 §.

Till protokollet skulle antecknas att för sammanträdens hållande och protokolls uppsättande åtgått 1 dag under den 16 och 17 november 1933 samt att för undersökningar och utredningar åtgått 1/2 dag under den 16-17 november 1933.

16 §.

Avskrift av handlingarna samt kopian av kartan till denna inlösningsförrättning komma att den 15 december 1933 lämnas till Skiftesgodemannen Lantbrukaren Karl M.Hjalber, Skårby nr.4, vilken åtagit sig att förvara dem under besvärstiden.

17 §.

Kostnaderna för denna inlösningsförrättning, utgörande enligt upprättad arvodesräkning med därtill hörande verifikationer; till distriktslantmätaren dagarvode och arvode enligt taxa samt ersättning för förskotterad annonskostnad m.m.

tillhopa .....kr. 67:47,

till Skiftesgodemannen J.E.Öberg, Arendal nr.1....kr. 22:40,

" " Karl M.Hjalber, Skårby nr.4.kr. 17:76,

skola enligt länsstyrelsens beslut den 5 april 1933 /bil.nr.3/, bestridas av allmänna medel.

18 §.

Som intet vidare var att förrättningen åtgöra eller att till protokollet anteckna förklarades densamma för avslutad med tillkännagivande

8

10.

dels att rättsägare, som är missnöjd med förrättningen, äger att däremot fullfölja talan hos Hallands läns norra domsagas Ägodelningsrätt genom till Ägodelningsrätten ställda besvär, som skulle ingivas till Ägodelningsdomaren inom trettio dagar från innevarande dag;

dels ock att sökanden, lägenhetsinnehavaren Axel Birger Johansson, har att vid äventyr av lösningsrättens förlust inom nittio dagar efter det beslutet om rätt för honom till inlösen vunnit laga kraft hos Länsstyrelsen nedsätta den bestämda löseskillingen;

åliggande det sökanden att därvid ingiva gravationsbevis rörande stamfastigheten, beslutet i ärendet samt bevis att och när detta beslut vunnit laga kraft ävensom karta över området vid äventyr att det felande varder på sökandens bekostnad anskaffat av Länsstyrelsen.

Skårby nr.2 den 17 november 1933:

På Ämbetets vägnar:  
*R. Kurlingstrand*  
Distriktsförstämman

.....  
*J. O. Öberg*  
Godeman


.....  
*Karl M. Hjalmar*  
Godeman

Förestående protokoll av den 16 och 17 november 1933 äro för oss upplästa och varda härmed justerade, Skårby nr.2 dag som ovan:

*Åxel Johansson*

*Beel Persson*

Ankom den  
31. MRS. 1933  
till Hallands Länsstyrelse



Till

Länsstyrelsen i Hallands län.

Resolution.

Distriktslantmätaren i Kungsbacka distrikt varder härigenom förordnad att den i bilagda handlingar omförmälda lantmåteriförrättningen i laga ordning verkställa.

Denna resolution översändes till förrättningsmannen, som bör över emottagandet hit insända bevis.

Halmstads slott i landskansliet den 31 mars 1933.

*Oluf Andersson*  
*Leif Andersson*

Med stöd av 6 § i lagen den 18 juni 1925 om rätt i vissa fall för nyttjanderättshavare att inlösa under nyttjanderätt upplåtet område, får jag härmed vördsamt anhålla om förordnande för distriktslantmätaren i Kungsbacka distrikt att verkställa i 5 § av samma lag omförmäld förrättning för prövning av min rätt att få inlösa ett område, beläget å fastigheten 1/4 mantal Skårby, Olof Andersgård 2<sup>3</sup> i Tölö socken, för vilken fastighet gravationsbevis bifogas.

Betingelserna för inlösen anser jag föreligga.

Skårby, Anneberg den 30 mars 1933.

.... *And. Bengt. Johansson* .....

13

Avskrift.

Bil.B.

G R A V A T I O N S B E V I S .

I Fjäre härad och Törlö socken belägna 1/4 mantal Skårby Olof Andersgård 2<sup>3</sup>, vilken fastighet enligt lagfartsbevis den 2 november 1914, § 72, äges av Axel Gottfrid Valentin Persson, besväras, såvitt de i Hallands läns norra domsaga förda inteckningsprotokoll och inteckningsböcker utvisa, icke av någon annan beviljad eller sökt och på prövning beroende inteckning än den, som beviljats den 23 december 1851, § 65, uti 3/8 mantal Skårby nr.2 till säkerhet för besittning av en lägenhet jämte andra förmåner enligt avhandling den 22 juli 1827 av Börje Apelgren till Anders Andersson och hans hustru Anna Christina Andersson på deras och deras barns livstid, vilken inteckning den 3 juni 1879, § 233, förnyats.

Beträffande ifrågavarande fastighet har i övrigt icke förekommit något annat förhållande av beskaffenhet att föranleda anteckning i detta bevis än att det den 12 maj 1931, § 297, antecknats, att länsstyrelsen i Hallands län i skrivelse den 25 april 1931 jämlikt 7 § i lagen den 18 juni 1925 om rätt i vissa fall för nyttjanderättshavare att inlösa under nyttjanderätt upplåtet område anmält, att länsstyrelsen på ansökan av Patrik Pettersson i Skårby nr.8 den 25 april 1931 förordnat distriktslantmätaren i

# 19  
Kungsbacka ålstrikt att beträffande ett från 1 mantal Skårby nr.2


2 3 4 5  
(2 ,2 ,2 och 2 ) jämte andra fastigheter upplåtet område verkställa  
sådan förrättning som i 5 § av nämnda lag omförmåles.

Kungsbacka i Hallands läns norra domsagas kansli den 14 mars  
1933.

På domareämbetets vägnar:

Hugo Westin.

Vidimeras ex officio:

A handwritten signature in cursive script, appearing to read 'Hugo Westin', is written over a horizontal line. The signature is written in dark ink on a white background.

Avskrift.

ARRENDE - KONTRAKT.

Till Herr Korgmakaren Axel Birger Johansson vid Dahl i Fjärås socken eller hans rättsinnehavare utarrenderar jag härmed på fyrtionio års tid räknade från den 1 instundande oktober, ett till mitt ägande hemman N:o 3 Skärby, Anneberg kalladt, i Tölö socken hörande fyrsidigt jordstycke, nihundratrettio två (932) kvadratmeter stort och gränsande i söder till allmänna landsvägen, i väster till Waterloo arbetshems inägor samt i norr och öster till stamhemmanets ägor, emot följande villkor:

- 1:o) Årliga arrendeavgiften Trettio (30) kronor erlägges genom utgörande av dagsverken, hvilka beräknas efter i orten gällande priser.
- 2:o) Arrendatorn äger ej rätt att utan jordägarens medgifvande öfverlåta nyttjanderätten till kontraktet rörande jordlägenheten å annan person och har heller icke rätt att utan jordägarens medgifvande låta inteckna detta kontrakt i stamhemmanet.

Nr.3 Skärby den 1 september 1916.

Axel Persson.

Med ofvanstående kontrakt förklarar jag mig nöjd och förbinder mig att det till alla delar noga uppfylla, försäkras som ofvan.


Axel Johansson.

Härvid på en gång närvarande vittnen:

Th. Andersson.

Hans Åkesson.

Vidimeras ex officio:



/bil.nr.1/.

Kungörelse.

Sammanträde för förrättning enligt Ensittarlagen hålles tors-  
dagen den 16 november 1933 kl. 1 e.m. hos lägenhetsinnehavaren  
Axel Birger Johansson, Skårby, för prövning av hans rätt att få  
inlösa den av honom brukade lägenheten å Skårby 2<sup>3</sup> i Tölö socken  
och äga de, vilkas rätt är beroende av denna förrättning att där-  
vid tillstådeskomma och bevaka sin rätt.

Kungsbacka den 27 oktober 1933.

Pa Ämbetets vägnar:  
*Per Lindberg*  
Distriktslantmätare.

Att förestående kungörelse blivit uppläst i Tölö sockens  
kyrka söndagen den 29 oktober 1933, betygar:

*Oskar Nyblom*  
kyrkoherde

## Kungörelse.

Sammanträde för förrättningar enligt Ensittarlagen hålls torsdagen den 16 november 1933 kl. 2 e. m. hos Axel Birger Johansson, Skärby och lördagen den 18 november 1933 kl. 1 e. m. hos Alma Sofia Johansson, Hjälmsjö, vilka personer anhållit att få inlösa sina lägenheter å Skärby 2<sup>o</sup> och Hjälmsjö 2<sup>a</sup> i Tölö socken och äga de, vilkas rätt är beroende av dessa förrättningar, att därvid tillstädeskomma och bevaka sin rätt.  
Kungsbacka den 27 oktober 1933.

På Ämbetets vägnar:  
**STEN ENGSTRAND,**  
Distriktslantmätare.

E.D. År 1933.

Fol.263 no 21.

R e s o l u t i o n .

Sedan länsstyrelsen på ansökan av Axel Birger Johanson i Skårby, Anneberg, den 31 sistlidne mars, med stöd av 6 § i lagen den 18 juni 1925 om rätt i vissa fall för nyttjanderättshavare att inlösa under nyttjanderätt upplåtet område, förordnat distriktslantmätaren i Kungsbacka distrikt att verkställa i 5 § av nämnda lag omfördörd förrättning beträffande ett område under 1/4 mantal Skårby Olof Andersgård 2<sup>3</sup> i Tölö socken, vill länsstyrelsen på därom av nämnde Johansson gjord ansökning dse, med stöd av 3 och 6 §§ i Kungl. kungörelsen den 20 juli 1925 om bestridande i vissa fall med allmänna medel av kostnader, förenade med inlösen av under nyttjanderätt upplåtet område m.m., tillerkänna nämnde Johansson rätt att få samtliga de i 1 § av sagda kungörelse omfördörda kostnader bestridda av allmänna medel, dels ock, med stöd av 7 § i Åberopads kungörelse, förordna landefiskalen Ragnar Danielsson i Kungsbacka att mot ersättning av allmänna medel biträda Axel Birger Johansson vid lantmäteriförrättningen eller förhandling inför skiljemän.

Halmstade slott i landskansliet den 5 april 1933.

Axel Mörner

Einar Restad

Rätt avskrivet; betygar

Rättjänstens vägnar:



Utan avgift.

Distriktslantmätaren i Kungsbacka distrikt.





25.

(verif. nr. 1) 38

# Nordhallands Tryckeri Aktiebolag

utför Bok-, Tidnings- och Affärstryck omsorgsfullt och till moderata priser. Snabb leverans.

NINGEN NORDHALLAND  
torra Hatlands mest spridda  
ng och officiella annonsorgan.

KUNGSBACKA den ..... 193.....

*Distriktsläuten Eugén  
Kungsbacka*

Debet.

TELEFONER:  
REDAKTION och EXPEDITIDN 29.  
Tryckeriet ankn.  
REDAKTÖRENS BOSTAD 159.

		ggr.	mit.		
okt 27	Konsumtion: Löneförätl. 9 <sup>o</sup> Skäley <del>och Hjälten</del>	1		4-	
		Konsum		4-	

KVITTERAS  
Kungsbacka d. 2/2 1933  
Nordhallands Tryckeri A.-Bol.  
*Andersson*

Kvartalsräkning

## Räkning

å rese- och traktamentersättning för underlöchnad, som  
biträde såsom Godemman vid inlämningsföreläsning å festig-  
heten 14 m. 11. Skärby 2<sup>d</sup> i Tolo socken, Gårn försam. or  
Hallands län; år 1933.

Fr. måån. och dagår		Löp- sätt- ning per enhet öre	Fkr.	öre
nov. 16	Skärby församling nr. 1 - Skärby nr. 2 4 tim.	40	1	60
" "	1 dag traktamente	800	8	-
" "	Skärby nr. 1 - Skärby nr. 2	40	1	60
" 17	Skärby församling nr. 1 - Skärby nr. 2, 4 tim.	40	1	60
" "	1 dag traktamente	800	8	-
" "	Skärby nr. 1 - Skärby nr. 2	40	1	60
Summa			22	40

Skärby nr. 2 den 14 november 1933.  
 J. S. Öberg  
 Godemman.

Överstaende beloppet kronor 22:40 skrivnas:  
 Skärby nr. 2 dag som ovan.  
 J. S. Öberg  
 Godemman.

Avstämning:  
Stenlund

## Räkning

å per- och traktamentsräkning för underbetnad, som  
biträde såsom godeman vid inköpsförväring å for-  
sigtetu Hornell Skärby 2<sup>a</sup> i Töle socken, från början av  
Hallands län; år 1933.

År, mån. och dagar		Ersätt- ning per enhet om	Sk	öre
nov. 16	Stjorts Skärby nr. 4 - Skärby nr. 2 1,1 tom.	40	44	
" "	1 dag traktaments	800	8	-
" "	Åkeroran = ditoran		44	
" 17	Stjorts Skärby nr. 4 - Skärby nr. 2 1,1 tom.	40	44	
" "	1 dag traktaments	800	8	-
" "	Åkeroran = ditoran		44	
	Samma		17	76

Skärby nr. 2 den 17 november 1933.  
Karl H. Hebler  
Godeman.

Ovanstående belopp huorns 17:76 berättas:  
Skärby nr. 2 dag som ovan:  
Karl H. Hebler  
Godeman.

Åkeroran:  
Heblerhand.

Stungöbacka den 17 nov. 1933.

Distriktslantmästare P. Engstrand, Stungöbacka  
 till Dagmar Andersson.

		Th.	Ör
nov. 17	För inbjudning av handlingen i koncept och ordskrift för inlämningsföreläsning å Stårby 2 <sup>o</sup> i Töls socken	2-	
	Summa	2-	
	<p style="text-align: center;">                         Skickas:                          Stungöbacka dag som ovan:                          D. Andersson.                     </p> <p style="text-align: center;">                         Allskivas:  <del>P. Engstrand.</del> </p>		



35  
Av distriktslantmätaren

hava nedan-

stående försändelser denna dag inlämnats för postbehandling:

Antal	Adressatens namn	Bostad och postadress
1	J.E. Öberg, ✓	Arendal nr.1, Kungsbacka,
1	Karl M.Hjalber, ✓	Skårby nr.4, Anneberg,
1	R.Danielsson, ✓	Kungsbacka.
3	stycken.	



Kvitto.

Av Distriktslantmätare S. Engstrand, Kungsbacka, har jag denna dag emottagit avskrift av handlingar samt kopia av karta rörande inlösningsförrättning å fastigheten 1/4 mantal Skårby 2<sup>3</sup> i Tölö socken, Fjäre härad av Hallands län, vilket härmed erkännes.

Skårby nr.4 den 15 december 1933.

.....*Carl Hans Falber*.....