

Nybyggnadskarta över Funäsdalen 10:148
i Härjedalens kommun, Jämtlands län





Uppdragsnr: 22173
Upprättad 2022-08-25 av Arctan AB i Östersund

Ulrika Holmgren

Detaljplan laga kraft: Ej planlagt område
Fastigheten bildad: 2022-07-11
Areal: 3783m²

Plansystem: SWEREF99 1415
Höjdsystem: RH2000
Ekvidistans: 0,5m

Kartbeteckningar

— — — — —	Fastighetsgräns
.....	Servitut
.....	Ägostagsgräns
- - - - -	Väggkant
	Nivåkurvor
o	Gränspunkt
— o — o —	Vägbom
+ 655,95	Markhöjd
	Sankmark
	Barrträd
	Koordinatskryss

Underjordiska ledningar ej redovisade
Ledningsanvisning bör göras innan markarbete påbörjas

Arc tan
Infrakonsulter
Opevägen 78, 831 92 Östersund
Tel: 063-51 52 10, info@arctan.se