
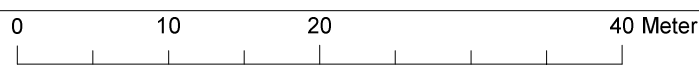





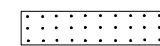
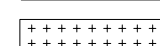




Ledningsuppgifter	Vattengångens höjd i förbindelsep	Diameter i förbindelsep	Lägsta normala tryck i kPa
Vatten			
Dagvatten			
Spillvatten			
Lägsta golvhöjd			
Datum	Granskad	Godkänd	
Upplysningar om ledningar		Uppgiftslämnare	
 Arbetsfix +8,70 ökning Gränsrör			
NYBYGGNADSKARTA			
			
Fastighet	Hönö 1:38		
Gatuadress	-		
Kommun	Öckerö Kommun		
Tätort	Öckerö		
 Egenskapsgräns  Fastighetsgräns  Väggkant  Servitut  Gemensamhetsanläggning		+6,4 Markhöjd ○ Gränspunkt	
 Mark som icke får bebyggas  Mark får endast bebyggas med trappor och verandor			
B2	Bostäder		
F	Fristående byggnader		
II	Antal våningar		
Areal: 426 m ²	Datum		
Fastigheten bildad eller registrerad	1914-07-15		
Byggnadsplan fastställd / Laga kraft	1949-08-20		
Genomförandetid t o m	-		
Beställare: Lisbeth Marie Larsson			
Kartan upprättad 2020-04-17			
Upprättad av mätningsingenjör Ann-Marie Hauguth			
Koordinatsystem i höjd		Koordinatsystem i plan	
RH 00		SWEREF 99 12 00	
Skala	1:500	Mätclass	3
		Beteckningsstandard HMK-Ka.D	