

Karta  
över fastighetsreglering berörande  
Bodum 1:4, Svalbo 1:9, 1:12, Överön 1:9  
och 3:2 samt avstyckning från  
Bodum 1:4, Överön 1:9 och 3:2  
i Arnäs, Örnsköldsviks kommun,  
Västernorrlands län

Upprättad år 1982 av:

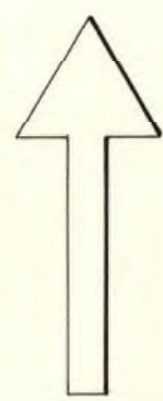
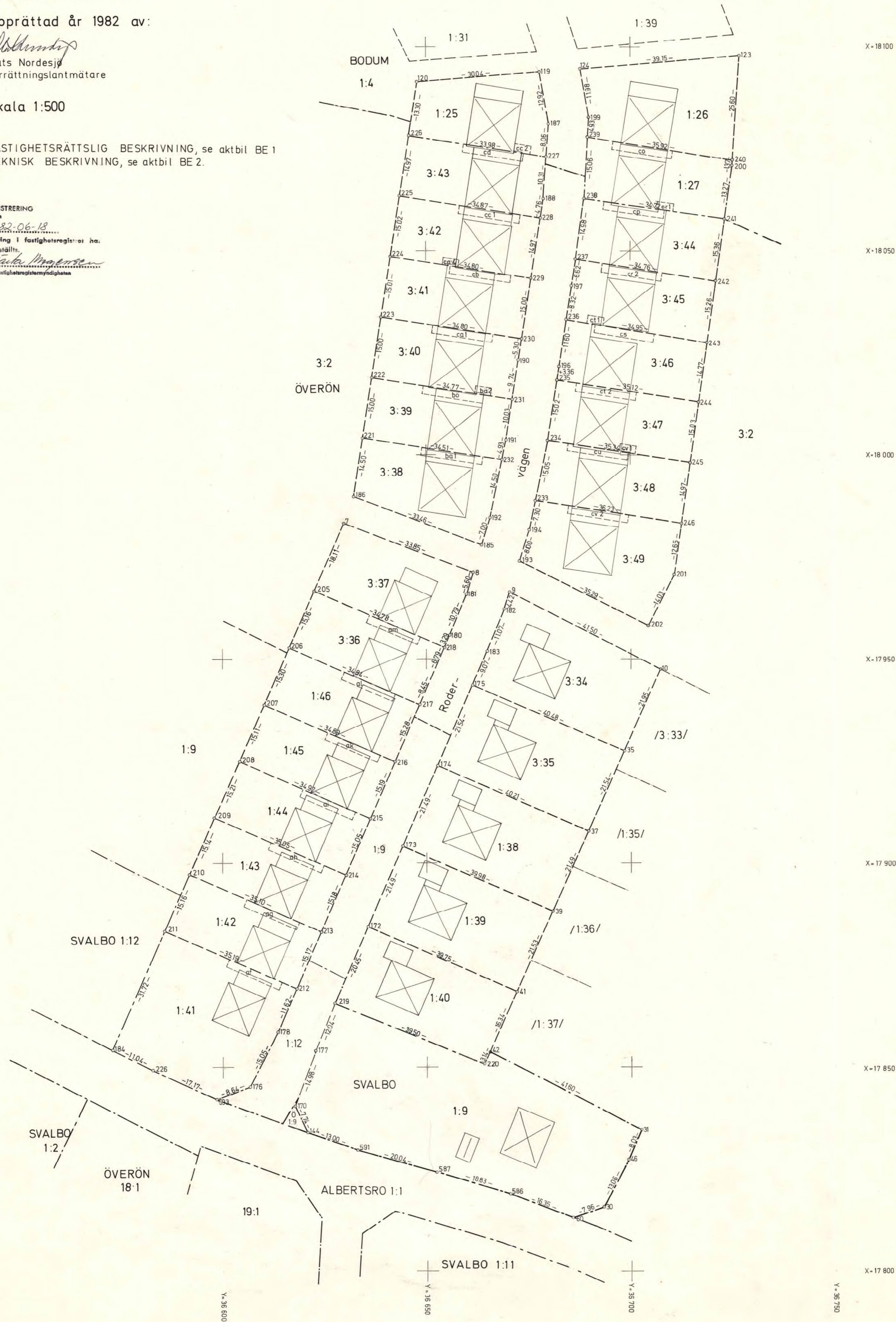
*Mats Nordesjö*  
Mats Nordesjö  
Förrättningslantmätare

Skala 1:500

FASTIGHETSÄTTSLIG BESKRIVNING, se aktbil BE 1  
TEKNISK BESKRIVNING, se aktbil BE 2.

REGISTRERING

Datum  
1982-06-18  
Införing i fastighetsregistret ha:  
verkställt.  
*Mats Nordesjö*  
För fastighetsregistermyndigheten



Ärende Fastighetsreglering berörande Bodum 1:4, Svalbo 1:9, 1:12, Överön 1:9 och 3:2 samt avstyckning från Bodum 1:4, Överön 1:9,3:2		Kommun Örnsköldsvik	Län Västernorrland
Registerområde Arnäs		Nybildade fastigheter	
Förrättningslantmätare <i>Mats Nordesjö</i> Mats Nordesjö		Registreringsdatum 1978-12-29	Dnr
		<input checked="" type="checkbox"/> Uppgift om ätgärd förättningen avsett har införts i fastighetsregistret <i>Levante Reumers</i> För fastighetsregistermyndigheten	

Fastighet, område m m	Fig	Areal hektar, m <sup>2</sup>		Ägare, uppgifter till lokal skattemyndighet och andra anmärkningar
		delareal	± ändring/summa	

FASTIGHETSÄTTSLIG BESKRIVNING,  
aktbil BE.

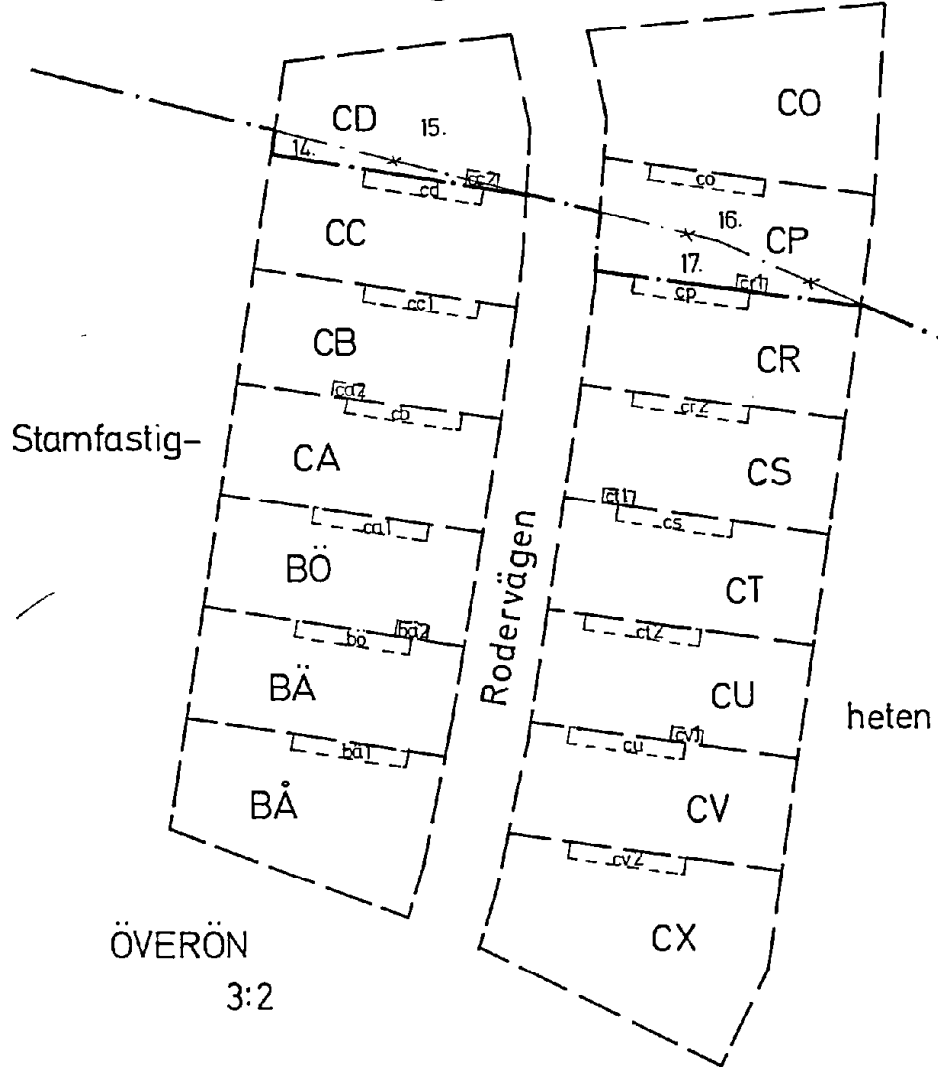
Lotten BA<sup>o</sup> R Nr Överön 3:38  
 " BA<sup>1</sup> " " 3:39  
 " BO<sup>o</sup> " " 3:40  
 " CA<sup>o</sup> " " 3:41  
 " CB<sup>o</sup> " " 3:42  
 " CC<sup>o</sup> " " 3:43  
 " CR<sup>o</sup> " " 3:44  
 " CS<sup>o</sup> " " 3:45

Lotten CT= R Nr Överön 3:46  
 " CU= " " 3:47  
 " CV= " " 3:48  
 " CX= " " 3:49  
 " CO= " Bodum 1:25  
 " CP= " " 1:26  
 " CP= " " 1:27

BODUM

1:4

Stamfastigheten



För det tekniska innehållet svarar	Skala	Reg karta, lägesangivning
	1:1000	Fk 698 49 28:25
	Framställd genom	
Kopiering av primärkartan		
Mätning	Beräkning	Kartering
		Ritn redigering

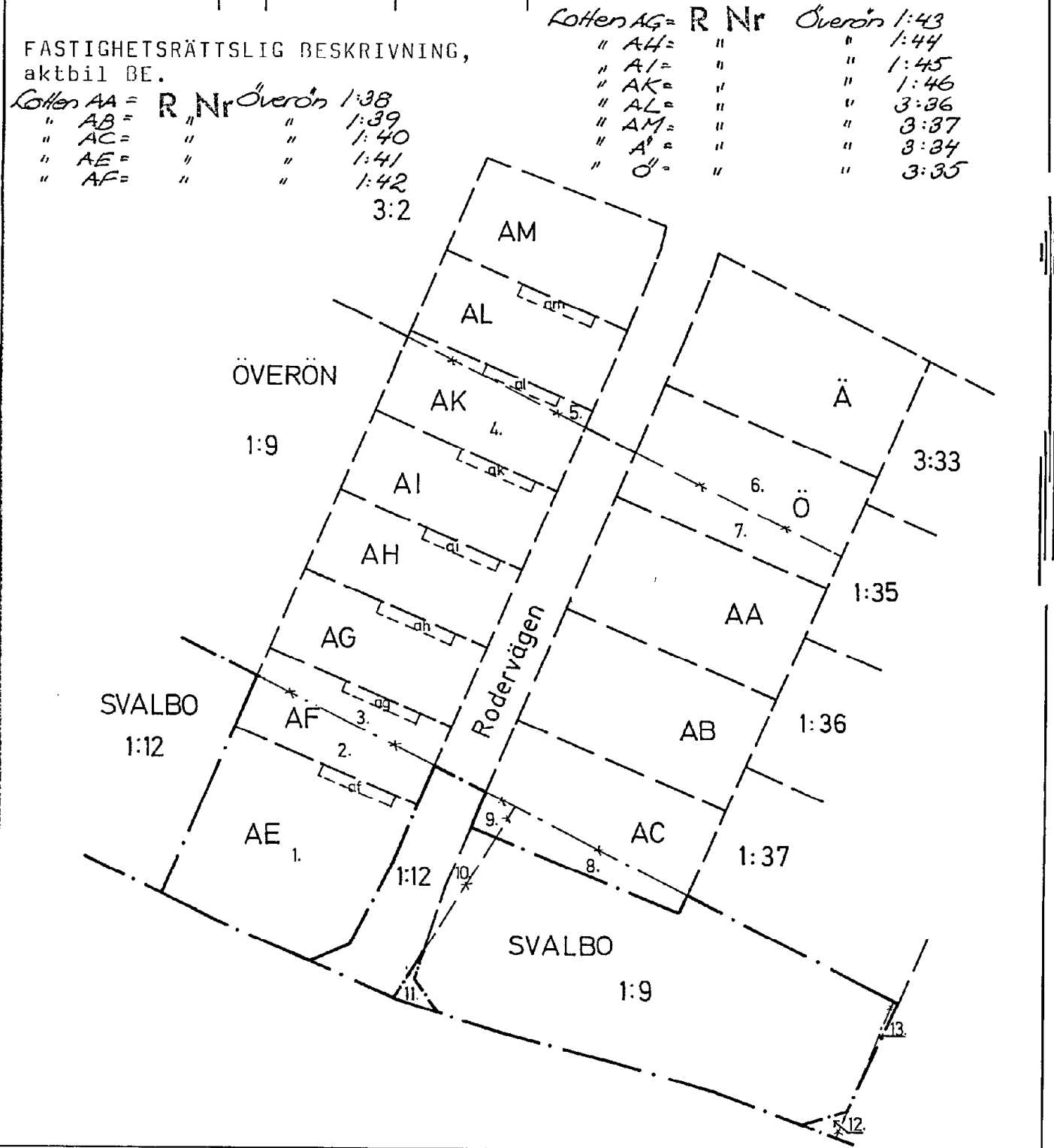
22-Örnsköldsvik 3354 (25.)

66

Lantmäteriet B1 0343 10.1971 15000 SRA Sthlm 15855

Ärende Fastighetsreglering berörande Bodum 1:4, Svalbo 1:9,1:12, Överön 1:9 och 3:2 samt avstyckning från Bodum 1:4, Överön 1:9,3:2		Kommun Örnsköldsvik	Län Västernorrland
Registerområde Arnäs		Nybildade fastigheter	
Förrättningslantmätare <i>Mats Nordesjö</i> Mats Nordesjö		Registreringsdatum 1978-12-29	
		<input checked="" type="checkbox"/> Uppgift om åtgärd förrättningen avsett har införts i fastighetsregistret <i>Lennart Relander</i> För fastighetsregistermyndigheten	

Fastighet, område m m	Fig	Areal hektar, m <sup>2</sup>		Ägare, uppgifter till lokal skattemyndighet och andra anmärkningar
		delareal	± ändring/summa	



Skala 1:1000	Reg karta, lägesangivning Fk 698 49 28:15	Framställd genom Kopiering av primärkartan
-----------------	--	---

22-Örnsköldsvite 3354 (2st.) 66

Lantmäteriet BI 0341 74-04, 30 000. ALLF 905 74 052 SRA Sthlm 402102